


 <b>Národní přírodní památka Peklo je území skalních stěn a potoční nivy v údolí Robečského potoka. Toto území má plochu 59 ha s nadmořskou výškou 247-303 m. Vede zde naučná stezka s možností vidět chalupy, postavené na pískovcových skalách, ...</b>										
POMŮCKA: DA, DENS, TVÁ, USB	ODŘÍKAVÝ ČLOVĚK	POSLEDNÍ MIČ V SETU	DPH Z FRANC.	LETADLA ZASTAR.	ÚZKOST		ODNOŽ	POVRCHOVÁ VODA	PAST	JMÉNO HUDEBNÍKA KOCABA
CHEMICKÝ PRVEK KOV ZN. AT						MIMO				
SVĚTOVÁ STRANA						SEVERSKÁ ZVIŘATA ZUB LATINSKY				
1. DÍL TAJENKY										
INICIÁLY HEREČKY BALZEROVÉ			KONEC MODLITBY MĚSÍČNÍ MOŘE					RUSKÝ SOUHLAS OBILNINA		
TOMÁŠ DOMÁCKÝ				STARÉ ČES. ZÁJMENO LEST			ZVOLÁNÍ TOREADORA TOHO ČASU ZKR.			
ASIJSKÝ SOKOLÍK					ČÁST BYLJNY DRUH OŘECHŮ					
	HUDEBNÍ DÍLO	HUDEBNÍ ŽÁNŘ 2. DÍL TAJENKY				ČES.EKO- NOMIKA ZKR. ZNAČKA DŽUSŮ			3. DÍL TAJENKY	VYDAVATEL TISKOPISŮ
OTRHAT							STÁTNÍ VE- TERINÁRNÍ SPR. ZKR. PAPOUŠEK			
DĚTSKÝ POZDRAV			ZLÝ SKŘÍTEK ČES. HEREC VLASTA					CHEM. ZN. RHENIA VYNÁL. LOD. ŠROUBU		
DRUH POČÍ- TAČOVÉHO KONEKTORU				PATŘÍČÍ AMOROVI DÍVČÍ JMÉNO						
OSTYCH					VÉZENÍ ZASTAR. PŘEDLOŽKA					
	MUŽSKÉ JMÉNO ULTRAKRÁT- KÉ VLNY					INIC. SPIS. TURGENEVA TENISOVÝ UDER				SEKNUTÍ
KANTOR							NĚMEC CHEM. ZN. LANTHANU			
UZENINA ZASTAR.					MASTNÉ TEKUTINY					
VÝBAVY					ZABALENÁ VĚC					